

ASUNTO: **FACTIBILIDAD DE USO DE SUELO.**
IGUALA/SDUOP/DU/USO DE SUELO/0066.

Iguala de la Independencia, Guerrero, a 31 de Enero de 2020.

[Redacted]
Iguala de la Independencia, Guerrero.
PRESENTE.

Con la facultad que me concede el **Artículo 109, Fracción XII**, de la Ley Orgánica del Municipio Libre del Estado de Guerrero; **Artículo 12, Fracción VII y XII** de la Ley Numero 790 de Asentamientos Humanos, Ordenamiento Territorial y Desarrollo Urbano del Estado de Guerrero; **Artículo 15, Fracción I** del Reglamento Sobre Fraccionamiento de Terrenos para los Municipios del Estado de Guerrero; **Artículo 30.1** del Reglamento de Construcción para los Municipios del Estado de Guerrero; en vigor, y **con base en lo establecido en el Plano E-2, Zonificación Secundaria del Plan Director Urbano vigente, se determina para ese predio:** [Redacted]

[Redacted] Dedicada a la vivienda unifamiliar y plurifamiliar en conjuntos o condominios horizontales. Aquí se permitirá la instalación del pequeño comercio y los servicios integrados a la vivienda, siempre que sean compatibles.
Medidas y Colindancias: según copia fotostática de escritura.

Orientación	Medidas (Mts.)
Norte	9.00
Sur	9.00
Oriente	5.00
Peniente	5.00

A petición de la parte interesada y para los usos y derechos que le convengan dentro de la ley se expide la presente.



H. AYUNTAMIENTO MUNICIPAL
CONSTITUCIONAL DE IGUALA, S.O.
**DIRECCION DE
DESARROLLO URBANO**
2018 - 2021
TODOS JUNTOS HAREMOS HISTORIA

A T E N T A M E N T E.
**DIRECTOR DE DESARROLLO URBANO
MUNICIPAL**


ARQ. RODOLFO SORIANO SANCHEZ

C.c.p.- Archivo.



ASUNTO: CONSTANCIA DE NUMERO OFICIAL.
IGUALA/SDUOP/DU/No. OFICIAL/0408.

Iguala de la Independencia, Guerrero., a 29 de Enero de 2020.

[Redacted]
Iguala de la Independencia, Guerrero.
PRESENTE.

El suscrito **ARQ. RODOLFO SORIANO SÁNCHEZ**, Director de Desarrollo Urbano del Municipio, con Fundamento en los **Artículos 26°, 27° y 28°** del Reglamento de Construcción para los Municipios del Estado de Guerrero, en vigor, por este conducto se permite comunicarle que al inmueble de su propiedad ubicado en [Redacted] de esta Ciudad, le corresponde el **Número Oficial** [Redacted], dicho inmueble tiene las siguientes:

Medidas y Colindancias, según copias fotostáticas de escritura.

Orientación	Medidas (Mts.)	Colindancias
Norte	12.93	[Redacted]
Sur	13.70	[Redacted]
Oriente	15.20	[Redacted]
Poniente	16.73	[Redacted]

ASUNTO: **CONSTANCIA DE NUMERO OFICIAL.**
IGUALA/SDUOP/DU/No. OFICIAL/0406.

Iguala de la Independencia, Guerrero., a 28 de Enero de 2020.

Iguala de la Independencia, Guerrero.

PRESENTE.

El suscrito **ARQ. RODOLFO SORIANO SÁNCHEZ**, Director de Desarrollo Urbano del Municipio, con Fundamento en los **Artículos 26°, 27° y 28°** del Reglamento de Construcción para los Municipios del Estado de Guerrero, en vigor, por este conducto se permite comunicarle que al inmueble de su propiedad ubicado en [REDACTED], le corresponde el **Número Oficial** [REDACTED], dicho inmueble tiene las siguientes:

Medidas y Colindancias, según copias fotostáticas de escritura.

Orientación	Medidas (Mts.)	Colindancias
Norte	26.00	[REDACTED]
Sur	26.00	[REDACTED]
Oriente	10.00	[REDACTED]
Poniente	10.00	[REDACTED]



ATENTAMENTE
H. AYUNTAMIENTO DE IGUALA DE LA INDEPENDENCIA
CONSTITUCION
DIRECTOR DE DESARROLLO URBANO
DIRECCION MUNICIPAL
DESARROLLO URBANO
2018 - 2021
ARQ. RODOLFO SORIANO SÁNCHEZ

Recibi original
29-01-20

C.c.p. Archivo.



**ASUNTO: CONSTANCIA DE NÚMERO OFICIAL.
IGUALA/SDUOP/DU/No. OFICIAL/0387**

Iguala de la Independencia, Guerrero, a 08 de enero de 2020.

[Redacted]

Iguala de la Independencia, Guerrero.

PRESENTE.

El suscrito **ARQ. RODOLFO SORIANO SÁNCHEZ**, Director de Desarrollo Urbano del Municipio, con Fundamento en los **Artículos 26°, 27° y 28°** del Reglamento de Construcción para los Municipios del Estado de Guerrero, en vigor, por este conducto se ~~permite comunicarle que, al inmueble de su propiedad ubicado:~~

[Redacted] de esta Ciudad, le corresponde el **Número Oficial:** [Redacted], dicho inmueble tiene las siguientes:

Medidas y Colindancias, según copias fotostáticas de escritura.

Orientación	Medidas (Mts.)	Colindancias
Norte	6.75	[Redacted]
Sur	6.75	[Redacted]
Oriente	24.00	[Redacted]
Poniente	23.75	[Redacted]



ATENTAMENTE
H. AYUNTAMIENTO MUNICIPAL
CONSTITUCIONAL DE IGUALA - GRO.
DIRECCIÓN DE
DESARROLLO URBANO
2018 - 2021
ARQ. RODOLFO SORIANO SÁNCHEZ
Director de Desarrollo Urbano

C.c.p.- Archivo.

*Recibi original
10/Ene/2020*



ASUNTO: CONSTANCIA DE NÚMERO OFICIAL.
IGUALA/SDUOP/DU/No. OFICIAL/0386

Iguala de la Independencia, Guerrero, a 08 de enero de 2020.

[Redacted]
[Redacted]
Iguala de la Independencia, Guerrero.
PRESENTE.

El suscrito **ARQ. RODOLFO SORIANO SÁNCHEZ**, Director de Desarrollo Urbano del Municipio, con Fundamento en los **Artículos 26º, 27º y 28º** del Reglamento de Construcción para los Municipios del Estado de Guerrero, en vigor, por este conducto se ~~permite comunicarlo que, al inmueble de su propiedad ubicado:~~ [Redacted] de esta Ciudad, le corresponde el **Número Oficial:** [Redacted], dicho inmueble tiene las siguientes:

Medidas y Colindancias, según copias fotostáticas de escritura.

Orientación	Medidas (Mts.)	Colindancias
Norte	6.75	[Redacted]
Sur	6.75	[Redacted]
Oriente	23.25	[Redacted]
Poniente	23.00	[Redacted]



ATENTAMENTE
H. AYUNTAMIENTO MUNICIPAL
CONSTITUCIONAL DE IGUALA, GRO.
DIRECCION DE
DESARROLLO URBANO
2018 - 2021
Rodolfo Sánchez
ARQ. RODOLFO SORIANO SÁNCHEZ
Director de Desarrollo Urbano

C.c.p.- Archivo.

*Recibi original
10/Ene/2020*



**ASUNTO: CONSTANCIA DE NÚMERO OFICIAL.
IGUALA/SDUOP/DU/No. OFICIAL/0385**

Iguala de la Independencia, Guerrero, a 08 de enero de 2020.

[Redacted]
Iguala de la Independencia, Guerrero.
PRESENTE.

El suscrito **ARQ. RODOLFO SORIANO SÁNCHEZ**, Director de Desarrollo Urbano del Municipio, con Fundamento en los **Artículos 26º, 27º y 28º** del Reglamento de Construcción para los Municipios del Estado de Guerrero, en vigor, por este conducto se ~~permite comunicarlo que, al inmueble de su propiedad ubicado:~~ [Redacted] de esta Ciudad, le corresponde el **Número Oficial:** [Redacted] dicho inmueble tiene las siguientes:

Medidas y Colindancias, según copias fotostáticas de escritura.

Orientación	Medidas (Mts.)	Colindancias
Norte	6.75	[Redacted]
Sur	6.75	[Redacted]
Oriente	23.75	[Redacted]
Poniente	23.50	[Redacted]



ATENTAMENTE
H. AYUNTAMIENTO MUNICIPAL
CONSTITUCIONAL DE IGUALA, GRO.
DIRECCION DE
DESARROLLO URBANO
2018 - 2021
ARQ. RODOLFO SORIANO SÁNCHEZ
Director de Desarrollo Urbano

C.c.p.- Archivo.

*Recibi original
10/Ene/2020*



ASUNTO: CONSTANCIA DE NÚMERO OFICIAL.
IGUALA/SDUOP/DU/No. OFICIAL/0388

Iguala de la Independencia, Guerrero, a 08 de enero de 2020.

[Redacted]
Iguala de la Independencia, Guerrero.

PRESENTE.

El suscrito **ARQ. RODOLFO SORIANO SÁNCHEZ**, Director de Desarrollo Urbano del Municipio, con Fundamento en los **Artículos 26°, 27° y 28°** del Reglamento de Construcción para los Municipios del Estado de Guerrero, en vigor, por este conducto se ~~permite comunicarle que al inmueble de su propiedad ubicado:~~ [Redacted] de esta Ciudad, le corresponde el **Número Oficial:** [Redacted], dicho inmueble tiene las siguientes:

Medidas y Colindancias, según copias fotostáticas de escritura.

Orientación	Medidas (Mts.)	Colindancias
Norte	20.00	[Redacted]
Sur	20.00	[Redacted]
Oriente	6.05	[Redacted]
Poniente	6.05	[Redacted]



ATENTAMENTE
H. AYUNTAMIENTO MUNICIPAL
CONSTITUCIONAL DE IGUALA, GRO.
DIRECCIÓN DE
DESARROLLO URBANO
2018 - 2021
ARQ. RODOLFO SORIANO SÁNCHEZ
Director de Desarrollo Urbano

C.c.p.- Archivo.

*Recibi' original
13 - enero - 2020*

2019, Año del Caudillo del sur, "Emiliano Zapata"

ASUNTO: FACTIBILIDAD DE USO DE SUELO.
IGUALA/SDUOP/DU/USO DE SUELO/0061.

Iguala de la Independencia, Guerrero, a 13 de Enero de 2020.

Iguala de la Independencia, Guerrero.
PRESENTE.

Con la facultad que me concede el **Artículo 109, Fracción XII**, de la Ley Orgánica del Municipio Libre del Estado de Guerrero; **Artículo 12, Fracción VII y XII** de la Ley Numero 790 de Asentamientos Humanos, Ordenamiento Territorial y Desarrollo Urbano del Estado de Guerrero; **Artículo 15, Fracción I** del Reglamento Sobre Fraccionamiento de Terrenos para los Municipios del Estado de Guerrero; **Artículo 30.1** del Reglamento de Construcción para los Municipios del Estado de Guerrero; en vigor, y **con base en lo establecido en el Plano E-2, Zonificación Secundaria del Plan Director Urbano vigente, se determina para ese predio:**

H3.- ZONA HABITACIONAL DE ALTA DENSIDAD. Dedicada a la vivienda unifamiliar y plurifamiliar en conjuntos o condominios horizontales. Aquí se permitirá la instalación del pequeño comercio y los servicios integrados a la vivienda, siempre que sean compatibles.

Medidas y Colindancias: según copia fotostática de escritura.

Orientación	Medidas (Mts.)	Colindancias
Norte	200.00	
Sur	200.00	
Oriente	200.00	
Poniente	200.00	

A petición de la parte interesada y para los usos y derechos que le convengan dentro de la ley se expide la presente.



H. AYUNTAMIENTO
CONSTITUCIONAL DE IGUALA
DIRECCION DE
DESARROLLO URBANO
2018 - 2021

A T E N T A M E N T E.
DIRECTOR DE DESARROLLO URBANO
MUNICIPAL

ARQ. RODOLFO SORIANO SANCHEZ

Recibi
original
13/1/20

C.c.p.- Archivo.

(733) 33 3 96 00 Ext. 211

desurb2.1@gmail.com

Palacio Municipal
Vicente Guerrero No. 1
Col. Centro, C.P. 40000
Iguala de la Independencia,
Guerrero, Mexico.



**ASUNTO: CONSTANCIA DE NÚMERO OFICIAL.
IGUALA/SDUOP/DU/No. OFICIAL/0389**

Iguala de la Independencia, Guerrero, a 17 de diciembre de 2019.

Ubicación: [Redacted]
Iguala de la Independencia, Guerrero.
PRESENTE.

El suscrito **ARQ. RODOLFO SORIANO SÁNCHEZ**, Director de Desarrollo Urbano del Municipio, con Fundamento en los **Artículos 26º, 27º y 28º** del Reglamento de Construcción para los Municipios del Estado de Guerrero, en vigor, por este conducto se ~~permite comunicarle que, al inmueble de su propiedad ubicado:~~ [Redacted] de esta Ciudad, le corresponde el **Número Oficial:** [Redacted], dicho inmueble tiene las siguientes:

Medidas y Colindancias, según copias fotostáticas de escritura.

Orientación	Medidas (Mts.)	Colindancias
Norte	7.00	[Redacted]
Sur	7.10	[Redacted]
Oriente	17.50	[Redacted]
Poniente	16.32	[Redacted]



ATENTAMENTE
* AYUNTAMIENTO MUNICIPAL
CONSTITUCIONAL DE IGUALA, GRO.
DIRECCION DE DESARROLLO URBANO
2018 - 2021
Rodolfo Soriano Sanchez
ARQ. RODOLFO SORIANO SANCHEZ
Director de Desarrollo Urbano

*Recibi
Original
10/01/2020*

C.c.p.- Archivo.



2019, Año del Caudillo del sur, "Emiliano Zapata"

ASUNTO: **CONSTANCIA DE NUMERO OFICIAL.**
IGUALA/SDUOP/DU/No. OFICIAL/0395.

Iguala de la Independencia, Guerrero, a 13 de Enero de 2020.

Ubicación: [Redacted]
Iguala de la Independencia, Guerrero.
PRESENTE.

El suscrito **ARQ. RODOLFO SORIANO SÁNCHEZ**, Director de Desarrollo Urbano del Municipio, con Fundamento en los **Artículos 26º, 27º y 28º** del Reglamento de Construcción para los Municipios del Estado de Guerrero, en vigor, por este conducto se permite comunicarle que al inmueble de su propiedad ubicado en [Redacted] de esta Ciudad, le corresponde el **Número Oficial** [Redacted]. dicho inmueble tiene las siguientes:

Medidas y Colindancias, según copias fotostáticas de escritura.

Orientación	Medidas (Mts.)	Colindancias
Norte	8.00	[Redacted]
Sur	8.00	[Redacted]
Oriente	15.00	[Redacted]
Poniente	15.00	[Redacted]



H. AYUNTAMIENTO
CONSTITUCIONAL DE IGUALA
DIRECCION DE
DESARROLLO URBANO
2018 - 2021
TODOS JUNTO: HAREMOS HISTORIA

ATENTAMENTE

**DIRECTOR DE DESARROLLO URBANO
MUNICIPAL**

ARQ. RODOLFO SORIANO SÁNCHEZ

Recab: Original

C.c.p. Archivo.



2019, Año del Caudillo del sur, "Emiliano Zapata"

ASUNTO: CONSTANCIA DE NUMERO OFICIAL.
IGUALA/SDUOP/DU/No. OFICIAL/0396.

Iguala de la Independencia, Guerrero, a 13 de Enero de 2020.

Ubicación: [Redacted]
Iguala de la Independencia, Guerrero.

PRESENTE.

El suscrito **ARQ. RODOLFO SORIANO SÁNCHEZ**, Director de Desarrollo Urbano del Municipio, con Fundamento en los **Artículos 26º, 27º y 28º** del Reglamento de Construcción para los Municipios del Estado de Guerrero, en vigor, por este conducto se permite comunicarle que al inmueble de su propiedad ubicado en [Redacted] de esta Ciudad, le corresponde el **Número Oficial** [Redacted] dicho inmueble tiene las siguientes:

Medidas y Colindancias, según copias fotostáticas de escritura.

Orientación	Medidas (Mts.)	Colindancias
Norte	19.10	[Redacted]
Sur	19.30	[Redacted]
Oriente	8.00	[Redacted]
Poniente	8.00	[Redacted]



H. AYUNTAMIENTO MUNICIPAL
CONSTITUCIONAL DE IGUALA DE LA INDEPENDENCIA
DIRECCION DE DESARROLLO URBANO
2018 - 2021

ATENTAMENTE

DIRECTOR DE DESARROLLO URBANO MUNICIPAL

[Signature]

ARQ. RODOLFO SORIANO SÁNCHEZ

Recabi Original

14 ENE 2020

C.c.p. Archivo.


 ASUNTO: CONSTANCIA DE NÚMERO OFICIAL.
 IGUALA/SDUOP/DU/No. OFICIAL/0392

Iguala de la Independencia, Guerrero, a 09 de enero de 2020.

Ubicación:

Iguala de la Independencia, Guerrero.

PRESENTE.

El suscrito **ARQ. RODOLFO SORIANO SÁNCHEZ**, Director de Desarrollo Urbano del Municipio, con Fundamento en los **Artículos 26º, 27º y 28º** del Reglamento de Construcción para los Municipios del Estado de Guerrero, en vigor, por este conducto se permite comunicarle que, al inmueble de su propiedad ubicado: [REDACTED] de esta Ciudad, le corresponde el **Número Oficial:** [REDACTED], dicho inmueble tiene las siguientes:

Medidas y Colindancias, según copias fotostáticas de escritura.

Orientación	Medidas (Mts.)	Colindancias
Norte	7.00	[REDACTED]
Sur	7.00	[REDACTED]
Oriente	17.50	[REDACTED]
Poniente	17.50	[REDACTED]

ATENTAMENTE
 H. AYUNTAMIENTO MUNICIPAL
 CONSTITUCIONAL DE IGUALA, GRO.
 DIRECCIÓN DE
 DESARROLLO URBANO
 2018 - 2021
ARQ. RODOLFO SORIANO SÁNCHEZ
 Director de Desarrollo Urbano

Resibi original

15/04/2020

C.c.p.- Archivo.

(733) 33 3 96 00, Ext. 210

desurb2.1@gmail.com

 Palacio Municipal
 Vicente Guerrero No. 1
 Col. Centro, C.P. 40000
 Iguala de la Independencia,
 Guerrero, Mexico.



2019, Año del Caudillo del sur, "Emiliano Zapata"

ASUNTO: **CONSTANCIA DE NUMERO OFICIAL.**
IGUALA/SDUOP/DU/No. OFICIAL/0394.

Iguala de la Independencia, Guerrero, a 13 de Enero de 2020.

Ubicación: [Redacted]
Iguala de la Independencia, Guerrero.
PRESENTE.

El suscrito **ARQ. RODOLFO SORIANO SÁNCHEZ**, Director de Desarrollo Urbano del Municipio, con Fundamento en los **Artículos 26°, 27° y 28°** del Reglamento de Construcción para los Municipios del Estado de Guerrero, en vigor, por este conducto se permite comunicarle que al inmueble de su propiedad ubicado en [Redacted] de esta Ciudad, le corresponde el **Número Oficial [Redacted]**, dicho inmueble tiene las siguientes:

Medidas y Colindancias, según copias fotostáticas de escritura.

Orientación	Medidas (Mts.)	Colindancias
Norte	17.50	[Redacted]
Sur	17.00	[Redacted]
Oriente	8.54	[Redacted]
Poniente	9.00	[Redacted]



H. AYUNTAMIENTO CONSTITUCIONAL DE IGUALA
DIRECCION DE DESARROLLO URBANO
2018 - 2021
TODOS JUNTOS HAREMOS HISTORIA

ATENTAMENTE

DIRECTOR DE DESARROLLO URBANO MUNICIPAL
[Signature]
ARQ. RODOLFO SORIANO SÁNCHEZ

Recibi original
15/01/20

C.c.p. Archivo.



ASUNTO: CONSTANCIA DE NÚMERO OFICIAL.
IGUALA/SDUOP/DU/No. OFICIAL/0390

Iguala de la Independencia, Guerrero, a 09 de enero de 2020.

Ubicación:

Iguala de la Independencia, Guerrero.

PRESENTE.

El suscrito **ARQ. RODOLFO SORIANO SÁNCHEZ**, Director de Desarrollo Urbano del Municipio, con Fundamento en los **Artículos 26°, 27° y 28°** del Reglamento de Construcción para los Municipios del Estado de Guerrero, en vigor, por este conducto se permite comunicarle que, al inmueble de su propiedad ubicado: de esta Ciudad, le corresponde el **Número Oficial:** dicho inmueble tiene las siguientes:

Medidas y Colindancias, según copias fotostáticas de escritura.

Orientación	Medidas (Mts.)	Colindancias
Norte	11.12	[Redacted]
Sur	11.12	
Oriente	9.90	
Poniente	9.90	

*Recibi original
16-01-20*



H. AYUNTAMIENTO MUNICIPAL
CONSTITUCIONAL DE IGUALA, GRO.
DIRECCIÓN DE
DESARROLLO URBANO
2018 - 2021
TODOS JUNTOS HAREMOS HISTORIA

ATENTAMENTE

Rodolfo Sánchez
ARQ. RODOLFO SORIANO SANCHEZ
Director de Desarrollo Urbano

C.c.p.- Archivo.

(733) 33 3 96 00. Ext. 210

desurb2.1@gmail.com

Palacio Municipal
Vicente Guerrero No. 1
Col. Centro, C.P. 40000
Iguala de la Independencia,
Guerrero, Mexico.



ASUNTO: CONSTANCIA DE NÚMERO OFICIAL.
IGUALA/SDUOP/DU/No. OFICIAL/0391

Iguala de la Independencia, Guerrero, a 09 de enero de 2020.

Ubicación: [Redacted]
Iguala de la Independencia, Guerrero.
PRESENTE.

El suscrito **ARQ. RODOLFO SORIANO SÁNCHEZ**, Director de Desarrollo Urbano del Municipio, con Fundamento en los **Artículos 26°, 27° y 28°** del Reglamento de Construcción para los Municipios del Estado de Guerrero, en vigor, por este conducto se permite comunicarle que, al inmueble de su propiedad ubicado: [Redacted] de esta Ciudad, le corresponde el **Número Oficial: [Redacted]**, dicho inmueble tiene las siguientes:

Medidas y Colindancias, según copias fotostáticas de escritura.

Orientación	Medidas (Mts.)	Colindancias
Norte	7.00	[Redacted]
Sur	7.00	
Oriente	17.00	
Poniente	17.00	



ATENTAMENTE
H. AYUNTAMIENTO MUNICIPAL
CONSTITUCIONAL DE IGUALA, GRO.
DIRECCION DE
DESARROLLO URBANO
2018 - 2021
ARQ. RODOLFO SORIANO SÁNCHEZ
Director de Desarrollo Urbano

*Resibido
origine
17-ene 20*

C.c.p.- Archivo.



2019, Año del Caudillo del sur, "Emiliano Zapata"

ASUNTO: **CONSTANCIA DE NUMERO OFICIAL.**
IGUALA/SDUOP/DU/No. OFICIAL/0398.

Iguala de la Independencia, Guerrero, a 16 de Enero de 2020.

[Redacted]
Iguala de la Independencia, Guerrero.
PRESENTE.

El suscrito **ARQ. RODOLFO SORIANO SÁNCHEZ**, Director de Desarrollo Urbano del Municipio, con Fundamento en los **Artículos 26º, 27º y 28º** del Reglamento de Construcción para los Municipios del Estado de Guerrero, en vigor, por este conducto se permite comunicarle que al inmueble de su propiedad ubicado en [Redacted] de esta Ciudad, le corresponde el **Número Oficial** [Redacted], dicho inmueble tiene las siguientes:

Medidas y Colindancias, según copias fotostáticas de escritura.

Orientación	Medidas (Mts.)	Colindancias
Norte	25.00	[Redacted]
Sur	10.00+15.30	[Redacted]
Oriente	29.75	[Redacted]
Poniente	20.00+9.10	[Redacted]



H. AYUNTAMIENTO MUNICIPAL
CONSTITUCIÓN
DIRECTOR DE DESARROLLO URBANO
DIRECCION DE DESARROLLO URBANO MUNICIPAL
2018 - 2021
TODOS JUNTOS HAREMOS HISTORIA
ARQ. RODOLFO SORIANO SÁNCHEZ

[Handwritten Signature]

C.c.p. Archivo.

17/01/20
Recibi original

2019, Año del Caudillo del sur, "Emiliano Zapata"

ASUNTO: FACTIBILIDAD DE USO DE SUELO.
IGUALA/SDUOP/DU/USO DE SUELO/0062.

Iguala de la Independencia, Guerrero, a 16 de Enero de 2020.

Ubicación: [REDACTED]
Iguala de la Independencia, Guerrero.

PRESENTE.

Con la facultad que me concede el **Artículo 109, Fracción XII**, de la Ley Orgánica del Municipio Libre del Estado de Guerrero; **Artículo 12, Fracción VII y XII** de la Ley Numero 790 de Asentamientos Humanos, Ordenamiento Territorial y Desarrollo Urbano del Estado de Guerrero; **Artículo 15, Fracción I** del Reglamento Sobre Fraccionamiento de Terrenos para los Municipios del Estado de Guerrero; **Artículo 30.1** del Reglamento de Construcción para los Municipios del Estado de Guerrero, en vigor, y con base en lo establecido en el **Plano E-2, Zonificación Secundaria del Plan Director Urbano vigente, se determina para ese predio:**

H1.- ZONA HABITACIONAL DE BAJA DENSIDAD. Destinada predominantemente a la vivienda residencial urbana, permitiendo otros usos y destinos que sean indispensables para el buen funcionamiento de estas zonas.

Medidas y Colindancias: según copia fotostática de escritura.

Orientación	Medidas (Mts.)	Colindancias
Noroeste	350.00	[REDACTED]
Sur	300.00	[REDACTED]
Oriente	243.00	[REDACTED]

A petición de la parte interesada y para los usos y derechos que le convengan dentro de la ley se expide la presente.



H. AYUNTAMIENTO DE IGUALA DE LA INDEPENDENCIA
CONSTITUCIONAL DE GUERRERO
DIRECCIÓN DE DESARROLLO URBANO
2018 - 2021
TODOS JUNTOS HAREMOS HISTORIA

A T E N T A M E N T E.

DIRECTOR DE DESARROLLO URBANO MUNICIPAL

ARQ. RODOLFO SORIANO SANCHEZ

RECIBI
ORIGINAL
17/01/2020

C.c.p.- Archivo.

(733) 33 3 96 00 Ext. 211

desurb2.1@gmail.com

Palacio Municipal
Vicente Guerrero No. 1
Col. Centro, C.P. 40000
Iguala de la Independencia,
Guerrero, Mexico.



2019, Año del Caudillo del sur, "Emiliano Zapata"

 ASUNTO: **CONSTANCIA DE NUMERO OFICIAL.**
IGUALA/SDUOP/DU/No. OFICIAL/0399.

Iguala de la Independencia, Guerrero, a 15 de Enero de 2020.

 Ubicación:
 Iguala de la Independencia, Guerrero.
P R E S E N T E.

El suscrito **ARQ. RODOLFO SORIANO SÁNCHEZ**, Director de Desarrollo Urbano del Municipio, con Fundamento en los **Artículos 26°, 27° y 28°** del Reglamento de Construcción para los Municipios del Estado de Guerrero, en vigor, por este conducto se permite comunicarle que al inmueble de su propiedad ubicado en Calle
 de esta Ciudad, le corresponde el **Número Oficial**, dicho inmueble tiene las siguientes:

Medidas y Colindancias, según copias fotostáticas de escritura.

Orientación	Medidas (Mts.)	Colindancias
Norte	8.05	
Sur	8.07	
Oriente	20.00	
Poniente	20.00	


 H. AYUNTAMIENTO MUNICIPAL
 CONSTITUCIONAL DE IGUALA
 DIRECCION DE
 DESARROLLO URBANO
 2018-2021
ATENTAMENTE

DIRECTOR DE DESARROLLO URBANO

MUNICIPAL

ARQ. RODOLFO SORIANO SÁNCHEZ

Recibí,

20/01/20

C.c.p. Archivo.

(733) 33 3 96 00. Ext. 210

desurb2.1@gmail.com

 Palacio Municipal
 Vicente Guerrero No. 1
 Col. Centro, C.P. 40000
 Iguala de la Independencia,
 Guerrero, Mexico.

2019, Año del Caudillo del sur, "Emiliano Zapata"

ASUNTO: **CONSTANCIA DE NUMERO OFICIAL.**
IGUALA/SDUOP/DU/No. OFICIAL/0397.

Iguala de la Independencia, Guerrero, a 16 de Enero de 2020.

Ubicación:
Iguala de la Independencia, Guerrero.
PRESENTE.

El suscrito **ARQ. RODOLFO SORIANO SÁNCHEZ**, Director de Desarrollo Urbano del Municipio, con Fundamento en los **Artículos 26°, 27° y 28°** del Reglamento de Construcción para los Municipios del Estado de Guerrero, en vigor, por este conducto se permite comunicarle que al inmueble de su propiedad ubicado en de esta Ciudad, le corresponde el **Número Oficial**, dicho inmueble tiene las siguientes:

Medidas y Colindancias, según copias fotostáticas de escritura.

Orientación	Medidas (Mts.)	Colindancias
Norte	20.00	
Sur	20.00	
Oriente	8.00	
Poniente	360.00	




H. AYUNTAMIENTO MUNICIPAL
CONSTITUCIONAL
DIRECCION DE
DESARROLLO URBANO
2018 - 2021
TODOS JUNTOS HAREMOS HISTORIA


ATENTAMENTE


DIRECTOR DE DESARROLLO URBANO
MUNICIPAL
Rodolfo Soriano Sánchez
ARQ. RODOLFO SORIANO SÁNCHEZ

C.c.p. Archivo.

Recido Original 20/I/2020

 (733) 33 3 96 00. Ext. 210

 desurb2.1@gmail.com

 Palacio Municipal
Vicente Guerrero No. 1
Col. Centro, C.P. 40000
Iguala de la Independencia,
Guerrero, Mexico.



2019, Año del Caudillo del sur, "Emiliano Zapata"

ASUNTO: **CONSTANCIA DE NUMERO OFICIAL.**
IGUALA/SDUOP/DU/No. OFICIAL/0400.

Iguala de la Independencia, Guerrero, a 17 de Enero de 2020.

Ubicación: [REDACTED]

Iguala de la Independencia, Guerrero.

PRESENTE.

El suscrito **ARQ. RODOLFO SORIANO SÁNCHEZ**, Director de Desarrollo Urbano del Municipio, con Fundamento en los **Artículos 26°, 27° y 28°** del Reglamento de Construcción para los Municipios del Estado de Guerrero, en vigor, por este conducto se permite comunicarle que al inmueble de su propiedad ubicado en [REDACTED] de esta Ciudad, le corresponde el **Número Oficial** [REDACTED], dicho inmueble tiene las siguientes:

Medidas y Colindancias, según copias fotostáticas de escritura.

Orientación	Medidas (Mts.)	Colindancias
Norte	15.00	[REDACTED]
Sur	15.00	[REDACTED]
Oriente	8.00	[REDACTED]
Poniente	8.00	[REDACTED]

ATENTAMENTE

DIRECTOR DE DESARROLLO URBANO



H. AYUNTAMIENTO MUNICIPAL
CONSTITUCIONAL DE IGUALA DE LA INDEPENDENCIA, GUERRERO
DIRECCIÓN DE DESARROLLO URBANO
2018 - 2021

MUNICIPAL

Rodolfo Soriano Sánchez

ARQ. RODOLFO SORIANO SÁNCHEZ

C.c.p. Archivo.

(733) 33 3 96 00. Ext. 210

desurb2.1@gmail.com

Palacio Municipal
Vicente Guerrero No. 1
Col. Centro, C.P. 40000
Iguala de la Independencia,
Guerrero, Mexico.

Recibi original

21 Enero 2020



2019, Año del Caudillo del sur, "Emiliano Zapata"

ASUNTO: CONSTANCIA DE NUMERO OFICIAL.
IGUALA/SDUOP/DU/No. OFICIAL/0401.

Iguala de la Independencia, Guerrero, a 21 de Enero de 2020.

Ubicación: [Redacted]
Iguala de la Independencia, Guerrero.
PRESENTE.

El suscrito **ARQ. RODOLFO SORIANO SÁNCHEZ**, Director de Desarrollo Urbano del Municipio, con Fundamento en los **Artículos 26°, 27° y 28°** del Reglamento de Construcción para los Municipios del Estado de Guerrero, en vigor, por este conducto se permite comunicarle que al inmueble de su propiedad ubicado en Calle [Redacted] de esta Ciudad, le corresponde el **Número Oficial** [Redacted], dicho inmueble tiene las siguientes:

Medidas y Colindancias, según copias fotostáticas de escritura.

Orientación	Medidas (Mts.)	Colindancias
Norte	12.00	[Redacted]
Sur	11.00	[Redacted]
Oriente	14.00	[Redacted]
Poniente	17.30	[Redacted]



ATENTAMENTE
DIRECTOR DE DESARROLLO URBANO
MUNICIPAL
H. AYUNTAMIENTO MUNICIPAL
CONSTITUCIONAL DE IGUALA
DIRECCION DE
DESARROLLO URBANO
2019
ARQ. RODOLFO SORIANO SÁNCHEZ


Recibi original

C.c.p. Archivo.

2019, Año del Caudillo del sur, "Emiliano Zapata"

ASUNTO: FACTIBILIDAD DE USO DE SUELO.
 IGUALA/SDUOP/DU/USO DE SUELO/0063.


Iguala de la Independencia, Guerrero, a 22 de Enero de 2020.

Ubicación: 
 Iguala de la Independencia, Guerrero.

PRESENTE.

Con la facultad que me concede el **Artículo 109, Fracción XII**, de la Ley Orgánica del Municipio Libre del Estado de Guerrero; **Artículo 12, Fracción VII y XII** de la Ley Numero 790 de Asentamientos Humanos, Ordenamiento Territorial y Desarrollo Urbano del Estado de Guerrero; **Artículo 15, Fracción I** del Reglamento Sobre Fraccionamiento de Terrenos para los Municipios del Estado de Guerrero; **Artículo 30.1** del Reglamento de Construcción para los Municipios del Estado de Guerrero; en vigor, y **con base en lo establecido en el Plano E-2, Zonificación Secundaria del Plan Director Urbano vigente, se determina para ese predio:**

H3.- ZONA HABITACIONAL DE ALTA DENSIDAD. Dedicada a la vivienda unifamiliar y plurifamiliar en conjuntos o condominios horizontales. Aquí se permitirá la instalación del pequeño comercio y los servicios integrados a la vivienda, siempre que sean compatibles.
Medidas y Colindancias: según copia fotostática de escritura.

Orientación	Medidas (Mts.)	Colindancias
Noroeste	75.25	
Sur	62.00	
Oriente	16.00+36.25	
Poniente	15.00	


A petición de la parte interesada y para los usos y derechos que le convengan dentro de la ley se expide la presente.





A TENTAMENTE.
DIRECTOR DE DESARROLLO URBANO MUNICIPAL
 H. AYUNTAMIENTO MUNICIPAL
 CONSTITUCIONAL DE IGUALA DE LA INDEPENDENCIA, GUERRERO
 DIRECCION DE DESARROLLO URBANO
 2018-2024
ARG. RODOLFO SORIANO SANCHEZ

Recibo original

C.c.p.- Archivo.

 (733) 33 3 96 00 Ext. 211

 desurb2.1@gmail.com

 Palacio Municipal
 Vicente Guerrero No. 1
 Col. Centro, C.P. 40000
 Iguala de la Independencia,
 Guerrero, Mexico.

ASUNTO: **FACTIBILIDAD DE USO DE SUELO.**
IGUALA/SDUOP/DU/USO DE SUELO/0064.

Iguala de la Independencia, Guerrero, a 21 de Enero de 2020.

Ubicación: [REDACTED]
Iguala de la Independencia, Guerrero.
PRESENTE.

Con la facultad que me concede el **Artículo 109, Fracción XII**, de la Ley Orgánica del Municipio Libre del Estado de Guerrero; **Artículo 12, Fracción VII y XII** de la Ley Numero 790 de Asentamientos Humanos, Ordenamiento Territorial y Desarrollo Urbano del Estado de Guerrero; **Artículo 15, Fracción I** del Reglamento Sobre Fraccionamiento de Terrenos para los Municipios del Estado de Guerrero; **Artículo 30.1** del Reglamento de Construcción para los Municipios del Estado de Guerrero; en vigor, y **con base en lo establecido en el Plano E-1, Zonificación Secundaria del Plan Director Urbano vigente, se determina para ese predio:**

H2.- ZONA HABITACIONAL DE MEDIA DENSIDAD. Apta para la vivienda unifamiliar urbana dentro de los mismos lineamientos de la zona H1.

Medidas y Colindancias: según copia fotostática de escritura.

Orientación	Medidas (Mts.)	Colindancias
Norte	107.17	[REDACTED]
Sur	126.35	[REDACTED]
Oriente	35.00	[REDACTED]
Poniente	35.00	[REDACTED]

A petición de la parte interesada y para los usos y derechos que le convengan dentro de la ley se expide la presente.



H. AYUNTAMIENTO MUNICIPAL
CONSTITUCIONAL
DIRECCION DE DESARROLLO URBANO
2018 - 2021
TODOS JUNTOS HAREMOS HISTORIA

A T E N T A M E N T E.

DIRECTOR DE DESARROLLO URBANO MUNICIPAL
[Signature]
ARQ. RODOLFO SORIANO SANCHEZ

C.c.p.- Archivo.

(733) 33 3 96 00 Ext. 210

desurb2.1@gmail.com

Palacio Municipal
Vicente Guerrero No. 1
Col. Centro, C.P. 40000
Iguala de la Independencia,
Guerrero, Mexico.

RECIBÍ ORIGINAL
24/ENERO/2020



ASUNTO: **CONSTANCIA DE NUMERO OFICIAL.**
IGUALA/SDUOP/DU/No. OFICIAL/0405.

Iguala de la Independencia, Guerrero., a 27 de Enero de 2020.

Ubicación: [REDACTED]
 Iguala de la Independencia, Guerrero.
PRESENTE.

El suscrito **ARQ. RODOLFO SORIANO SÁNCHEZ**, Director de Desarrollo Urbano del Municipio, con Fundamento en los **Artículos 26°, 27° y 28°** del Reglamento de Construcción para los Municipios del Estado de Guerrero, en vigor, por este conducto se permite comunicarle que al inmueble de su propiedad ubicado en [REDACTED] de esta Ciudad, le corresponde el **Número Oficial** [REDACTED], dicho inmueble tiene las siguientes:

Medidas y Colindancias, según copias fotostáticas de escritura.

Orientación	Medidas (Mts.)	Colindancias
Noreste	04.45	[REDACTED]
Sureste	16.00	[REDACTED]
Suroeste	04.45	[REDACTED]
Noroeste	16.65	[REDACTED]



ATENTAMENTE
 DIRECTOR DE DESARROLLO URBANO
 MUNICIPAL
 DIRECCION DE DESARROLLO URBANO
 2018 - 2021
ARQ. RODOLFO SORIANO SANCHEZ

Recibí
 28/Ene/2020

C.c.p. Archivo.

ASUNTO: **CONSTANCIA DE NUMERO OFICIAL.**
IGUALA/SDUOP/DU/No. OFICIAL/0403.

Iguala de la Independencia, Guerrero, a 27 de Enero de 2020.

Ubicación:

Iguala de la Independencia, Guerrero.
PRESENTE.

El suscrito **ARQ. RODOLFO SORIANO SÁNCHEZ**, Director de Desarrollo Urbano del Municipio, con Fundamento en los **Artículos 26°, 27° y 28°** del Reglamento de Construcción para los Municipios del Estado de Guerrero, en vigor, por este conducto se permite comunicarle que al inmueble de su propiedad ubicado en Calle 1 de esta Ciudad, le corresponde el **Número Oficial**, dicho inmueble tiene las siguientes:

Medidas y Colindancias, según copias fotostáticas de escritura.

Orientación	Medidas (Mts.)	Colindancias
Norte	30.50	
Sur	29.55	
Oriente	27.80	
Poniente	30.00	



ATENTAMENTE
DIRECTOR DE DESARROLLO URBANO
CONSTITUCIONAL DE IGUALA DE LA INDEPENDENCIA, GUERRERO
DIRECCION DE DESARROLLO URBANO MUNICIPAL
2018-2021
ARQ. RODOLFO SORIANO SÁNCHEZ

C.c.p. Archivo.

(733) 33 3 96 00. Ext. 210

desurb2.1@gmail.com

Palacio Municipal
Vicente Guerrero No. 1
Col. Centro, C.P. 40000
Iguala de la Independencia,
Guerrero, Mexico.

Recibir



ASUNTO: FACTIBILIDAD DE USO DE SUELO. IGUALA/SDUOP/DU/USO DE SUELO/0065.

Iguala de la Independencia, Guerrero, a 27 de Enero de 2020.

Ubicación: [Redacted] Iguala de la Independencia, Guerrero. PRESENTE.

Con la facultad que me concede el Artículo 109, Fracción XII, de la Ley Orgánica del Municipio Libre del Estado de Guerrero; Artículo 12, Fracción VII y XII de la Ley Numero 790 de Asentamientos Humanos, Ordenamiento Territorial y Desarrollo Urbano del Estado de Guerrero; Artículo 15, Fracción I del Reglamento Sobre Fraccionamiento de Terrenos para los Municipios del Estado de Guerrero; Artículo 30.1 del Reglamento de Construcción para los Municipios del Estado de Guerrero; en vigor, y con base en lo establecido en el Plano E-2, Zonificación Secundaria del Plan Director Urbano vigente, se determina para ese predio:

Medidas y Colindancias: según copia fotostática de escritura.

Table with 3 columns: Orientación, Medidas (Mts.), Colindancias. Rows include Norte (42.30), Sur (32.90+6.70), Oriente (43.00), Poniente (59.30). Colindancias column contains a large redacted area.

A petición de la parte interesada y para los usos y derechos que le convengan dentro de la ley se expide la presente.



A T E N T A M E N T E. DIRECTOR DE DESARROLLO URBANO H. AYUNTAMIENTO MUNICIPAL CONSTITUCIONAL DE IGUALA DE LA INDEPENDENCIA DIRECCION DE DESARROLLO URBANO 2018-2021 [Signature] ARQ. RODOLFO SORIANO SANCHEZ

REVISI 3 (CON PLANAL) ORIGINAL 31/01/2020

C.c.p.- Archivo.

(733) 33 3 96 00 Ext. 210

desurb2.1@gmail.com

Palacio Municipal Vicente Guerrero No. 1 Col. Centro, C.P. 40000 Iguala de la Independencia, Guerrero, Mexico.



2019, Año del Caudillo del sur, "Emiliano Zapata"

ASUNTO: **CONSTANCIA DE ALINEAMIENTO.**
IGUALA/SDUOP/DU/ALIN./0114.

Iguala de la Independencia, Guerrero, a 27 de Enero de 2020.

Ubicación: [Redacted]

Iguala de la Independencia, Guerrero.

PRESENTE.

El suscrito **ARQ. RODOLFO SORIANO SÁNCHEZ**, Director de Desarrollo Urbano del Municipio, con Fundamento en los **Artículos 1º, 3º Fracciones I a la XVIII, 6º, 7º, 8º, 9º, y 29º** del Reglamento de Construcción para los Municipios del Estado de Guerrero, **Artículo 1º y 2º, Fracción II y Artículo 15º, Fracción I** del Reglamento de Fraccionamiento de Terrenos para los Municipios del Estado de Guerrero en vigor, se permite expedir:

ALINEAMIENTO DEL PREDIO

Ubicación: [Redacted]

Iguala de la Independencia, Guerrero.

Medidas y Colindancias según: Copia fotostática de escritura.

ORIENTACIÓN	MEDIDAS (MTS.)	COLINDANCIAS
Norte	42.30	[Redacted]
Sur	32.90+6.70	[Redacted]
Oriente	43.00	[Redacted]
Poniente	59.30	[Redacted]

De acuerdo al croquis del predio, señalado en la parte posterior, delimitando las restricciones, derechos federales y sección de vialidad existente en concordancia con lo establecido por el Plan Director de Desarrollo Urbano en vigor.

A T E N T A M E N T E.



H. AYUNTAMIENTO MUNICIPAL
CONSTITUCIONAL DE IGUALA DE LA INDEPENDENCIA, GUERRERO
DIRECCIÓN DE DESARROLLO URBANO
2013-2021
Rodolfo Soriano Sánchez
ARQ. RODOLFO SORIANO SÁNCHEZ

C.c.p. Archivo.